

**COMMUNE  
de  
NEUVY-SAINT-SEPULCHRE**

**PLAN LOCAL D'URBANISME  
PLAN DE ZONAGE 1/2500**













PIECE N°05B

REVISION PRESCRITE LE :	LE 02 JANVIER 2014
PROJET ARRETE LE :	LE 11 JUILLET 2017
PLU APPROUVE LE :	LE 22 MAI 2018
	MODIFICATION N°1

ParthénosURBAINES - Atelier d'urbanisme et de projet  
siège social : 145, rue de Courmay - 37000 SAINT-MATHIEU  
parthenosurbanisme@gmail.com 02 47 35 08 86 / 06 80 99 39 62  
SARL Capital de 1000 € - RCS Tours - SIRET 800 810 519 - APE 7219 B


ADEY environnement  
2, rue Jules Ferry - 36300 LE BLANC - ady@environnement.fr

**Légende :**

-  Uap : secteur patrimonial
-  Ua : secteur d'extension de la partie ancienne
-  Ub : secteur des extensions du Faubourg
-  Ui : secteur d'activités
-  Uj : secteur de jardin
-  Ug : secteur des gens du voyage
-  AU : secteur de zone à urbaniser
-  Uai : secteur des Justices et des Guisets
-  A : secteur agricole
-  Ai : secteur agricole avec interdiction de construire
-  N : secteur naturel
-  NI : secteur d'équipements de loisirs

 Orientation d'Aménagement et de Programmation

 Emplacement réservé

 Espace boisé classé